




Proceso de Spacialización  
de un territorio L. L. C. C.

Camp. Corrientes

~~Permanente  
genera de  
necesario de estado~~

Cop. Local

Camp. Corrientes



Prácticas  
Camp. Corrientes

Reflexiones geográficas. El inconfundible estilo de Roberto Bustos Cara.  
Extracto de una explicación de los procesos territoriales de la Patagonia Andina  
dada a un estudiante de la Maestría Plider.

---

**Itinerarios geográficos: experiencias y encuentros con Roberto Bustos Cara / Jean-Noël Salomon... [et.al.];**

editado por Marcelo Sili. - 1a ed. - Bahía Blanca:

Editorial de la Universidad Nacional del Sur. Ediuns, 2014.

198 p. ; 22x17 cm.

**ISBN 978-987-1907-95-3**

1. Geografía. I. Salomon, Jean-Noël II. Sili, Marcelo, editor.

CDD 910.82

Fecha de catalogación: 01/10/2014

---

**Edición de textos.** Florencia Grossi.

**Foto de tapa.** Lucía Soto.

**Diseño de tapa.** Javier Bustos & Lucía Soto.

**Diseño interior.** Lucía Soto.

No se permite la reproducción parcial o total, el alquiler, la transmisión o la transformación de este libro, en cualquier forma o por cualquier medio, sea electrónico o mecánico, mediante fotocopias, digitalización u otros métodos, sin el permiso previo y escrito del editor. Su infracción está penada por las leyes n° 11723 y 25446.

**LIBRO UNIVERSITARIO ARGENTINO**

Queda hecho el depósito que establece la ley n° 11723.

Bahía Blanca, Argentina, octubre 2014.

© EdiUNS, 2014.

Impreso en Argentina. *Printed in Argentina.*



Editorial de la Universidad Nacional del Sur  
www.ediuns.uns.edu.ar  
ediuns@uns.edu.ar



Red de Editoriales  
de las Universidades Nacionales

**ITINERARIOS GEOGRÁFICOS**  
**EXPERIENCIAS Y ENCUENTROS CON ROBERTO BUSTOS CARA**

Marcelo Sili, *editor*



Serie Extensión  
**Estudios Sociales y Humanidades**

# ÍNDICE

<i>Agradecimientos</i>	7
<b>INTRODUCCIÓN</b>	<b>9</b>
<b>SEMBLANZA DE ROBERTO BUSTOS CARA</b>	<b>13</b>
Capítulo 1   <i>Un itinerario particular</i>	<b>17</b>
Roberto Bustos Cara	19
De los irineos a los Andes	23
De cuando se perfila un destacado académico	31
Peter Steegmayer recuerda a Roberto Bustos	37
Una juventud y proyectos compartidos	39
Capítulo 2   <i>Maestro entrañable</i>	<b>45</b>
Geógrafo de Geógrafos	47
Homenaje a un hombre “humano”	51
Mi guía en la pampa	55
Un referente de la geografía rural para el INTA	57
Gracias Roberto	59
Infatigable analista de los sistemas de actores territoriales.	61
De la Pampa Argentina a los campos del sudoeste de Francia.	
Hay que hablar”	65
La constante búsqueda de la excelencia	69
Capítulo 3   <i>Viajero de mil caminos</i>	<b>71</b>
De la Amazonia a Bahía Blanca pasando por Peñafiel	73
“Al profe, con cariño...”	79
Peregrinaciones patagónicas	83
Se hace “territorio” al andar	87
Un geógrafo argentino	91
Capítulo 4   <i>Constructor de conceptos desde la geografía para la acción</i>	<b>95</b>
Compromiso y valor intelectual	99
Un geógrafo “inquieto”	103

Puertos y puertas de un intercambio geográfico y un poco más...	107
Territorio e Identidad, hilván de historias y cotidiano	111
Un geógrafo con sensibilidad latinoamericanista	113
A Roberto Bustos cara desde el hemisferio norte	115
<b>Capítulo 5   <i>La geografía sale de las aulas</i></b>	<b>117</b>
Un incansable innovador acercando la universidad al medio	119
Un geógrafo apasionado por la acción	123
Entre los conceptos y la realidad	127
Academia y Política	133
Huellas que convergen	137
<b>Capítulo 6   <i>Gestión y construcción de una geografía de excelencia</i></b>	<b>139</b>
Gestión universitaria: un espacio de complejidad	141
La aventura del posgrado y la ampliación de los horizontes	145
La construcción del posgrado en el Departamento de Geografía y Turismo	149
Reconocimiento al Dr. Roberto N. Bustos Cara	155
Un aporte a la geografía argentina en los estudios de doctorado	157
El guardián de las esencias	161
Un visionario y humanista lleno de gentileza y modestia	163
<b>Capítulo 7   <i>Afectos en plural</i></b>	<b>165</b>
Considerar al otro	167
Un simple homenaje a quien ha sabido transmitir su <i>savoir-faire</i>	169
Un geógrafo en mi camino	171
De discípula a amiga	175
Al amigo, compañero y maestro	177
Acompañando al amigo	181
<b><i>Carta a los afectos que esperan</i></b>	<b>183</b>
Anexo <b>Fotos</b>	<b>185</b>



## **Agradecimientos**

Fruto de la gratitud y de una inquietud colectiva, este libro nació del convencimiento de que es necesario alumbrar las partes buenas de nuestra historia, valorizar los esfuerzos por desarrollar las ciencias y, sobre todo, emprender acciones concretas para evitar que los afanes de las personas que han trabajado para hacernos mejores se pierdan en el arcón de los olvidados.

Para poder construir estas páginas, muchos colegas han dado su tiempo, han explorado en su memoria, han reconstruido momentos y se han dejado conmover para este justo homenaje. A todos se les agradece sinceramente por su tiempo y por su entusiasta disposición a participar de esta iniciativa.

*Un especial agradecimiento a Florencia Grossi quién con especial paciencia, sabiduría y profesionalismo ha editado todos los textos y ha contribuido a la construcción de este trabajo.*

*A Gabriela Benito, por la traducción de todos los textos en francés y por sus sabios consejos y lecturas.*

*A Martine Guibert, por ser una aliada en esta aventura y por haber coordinado la participación de los colegas franceses y españoles.*

*A Silvia, Martín, Claudia, Lucía y Javier, por su complicidad y ayuda en la construcción de esta historia, concebida desde el “secreto” y alimentada desde el calor familiar.*

*A Daniel Monterrubianessi, compañero de camino de Roberto Bustos y también cómplice.*

*A todos ellos les cabe un especial agradecimiento, dejando en claro que los errores cometidos son pura responsabilidad del editor.*







## **INTRODUCCIÓN**

La geografía, disciplina arraigada en los pensadores de todas las épocas, está envuelta en una vorágine de cambios epistemológicos, no sólo porque cambian los paradigmas de la ciencia y las prácticas de los geógrafos, sino y sobre todo porque nos enfrentamos a cambios globales tan drásticos que también transforma el sentido y las formas del espacio y los territorios. En un mundo global, en donde la “deslocalización” aparece como eje clave de las transformaciones socio-económicas y por ende territoriales, la geografía se repiensa y replantea sus objetos y métodos. Frente a esta nueva complejidad global cabe preguntarnos: ¿qué rol le cabe a la geografía en la actualidad?, ¿cómo la geografía puede contribuir a la comprensión de un mundo dinámico y complejo?, ¿cómo puede el geógrafo ayudar a la real comprensión de un mundo cambiante, sin dejarse llevar por las necesidades imperiosas de una ciencia globalizada que simplifica y fragmenta los conocimientos en función de análisis cuantificables, o que aún más, sacrifica su unicidad y su carácter sistémico en función de una pobre división entre una geografía dura y una geografía blanda?

En estos tiempos, a los que pensadores como Zygmunt Bauman o Amin Maalouf consideran como un “final de época”, y que aparecen caracterizados por grandes transformaciones sociales y territoriales y por inciertos cambios de paradigmas en las ciencias y en las formas de ser y vivir el mundo, se plantean nuevos desafíos para la disciplina geográfica. Frente a estos desafíos de analizar, comprender y actuar en un nuevo mundo global estamos desnudos y desprotegidos. Los grandes relatos de la modernidad y del progreso, que nos daban garantía y serenidad ahora ya no prodigan ni siquiera palabras de aliento. De alguna manera, estamos solos reinventando un mundo futuro sin las herramientas necesarias. Como lo comenta Fabián Fernández será necesario “con nada, hacer posible un viaje”, un viaje hacia el futuro de nuestras sociedades, de nuestros países. También nosotros los geógrafos deberemos reinventar nuestra disciplina, para dar paso, tal vez, a una nueva geografía anclada en los valores y preocupaciones certeras que tienen como eje la relación entre el hombre y su espacio, tal como lo planteaba hace pocos años Milton Santos.

Este libro no pretende dictar doctrina ni abrir caminos de reflexión sobre la geografía en abstracto. El tratamiento de esos temas deberá ser dejado a aquellos colegas que trabajan en torno a la epistemología de la ciencia y de la geografía en particular. El propósito de este libro es aportar elementos para repensar el oficio de geógrafo, su “qué hacer”, su “cómo hacer” y, también, el “con base en qué valores hacerlo”. Se propone hacerlo no desde cualquier lugar, sino desde el mirador que nos ofrece la consideración del itinerario profesional y los valores concretos de Roberto Bustos Cara, tomando claramente referencias de su propia práctica como geógrafo. En definitiva, se trata de un justo homenaje a la trayectoria de quien se ha consolidado en Argentina y en América Latina como un constructor de la Geografía, pero quiere ser también un aporte al debate sobre el lugar del geógrafo y de la geografía en nuestra sociedad y en nuestro tiempo. Es, así, al mismo tiempo, un libro de homenaje y de invitación a la reflexión. Se trata de un trabajo testimonial, hecho con las voces y las palabras de numerosos colegas que han compartido su trayectoria profesional con Roberto Bustos Cara en Argentina y en muchos otros países, especialmente en Chile, Brasil, Ecuador, España, Francia y Alemania. Es claro, por lo tanto, que quienes participan en este trabajo lo hacen no sólo desde la dimensión académica, sino también desde el respeto, el reconocimiento, el cual como bien sabemos sobrepasa las fronteras de la Universidad Nacional del Sur y se proyecta en otros países y en otros continentes. Lo hacen también desde la gratitud y el afecto.

El libro se presenta organizado en diferentes partes, todas ellas articuladas en torno a la historia y los mensajes que Roberto Bustos Cara ha transmitido a través de su carrera, pero muy especialmente a través de sus años de amistad y confraternidad. Dado que se trata de un libro de carácter testimonial, no tendría sentido fatigar al lector con definiciones y discusiones sobre el rol que la geografía tiene y puede tener en nuestra sociedad. Es preferible dejar que todas las voces convocadas, plurales por cierto, surjan para contar lo que debe ser contado: la experiencia de hacer geografía en un mundo cambiante y cada vez más complejo, tomando como disparador el itinerario y las prácticas del homenajeado, reconocido referente de la disciplina.

En primer lugar, se recorre el itinerario geográfico de Roberto Bustos Cara. Es un camino singular, que lo fue llevando hacia niveles cada vez más elevados de complejidad, desde la geografía física, pasando por las problemáticas del ordenamiento territorial, llegando finalmente a cuestiones medulares de la geografía como son el territorio y la territorialidad. En segundo lugar se comparten enseñanzas, no sólo geográficas, sino también humanas. Aprender a mirar, a descubrir, a analizar, a interpretar el mundo que nos rodea, fue una tarea que Roberto Bustos Cara nos ha enseñado con pasión, tal como lo testimonian aquí colegas, alumnos y amigos. En tercer lugar, se reviven innumerables experiencias de viajes. A lo largo de su trayectoria, Roberto recorrió infinitos lugares y paisajes. No se trata solamente de hechos anecdóticos; como nos lo muestran los testimonios viajar con lucidez es parte de la misma esencia del geógrafo. En cuarto lugar, se invita a una reflexión en torno a la geografía. Roberto impulsó ideas, conceptos, teorías, todas ellas en diálogo abierto con otras disciplinas y con otros colegas.

Aún cuando en esta parte se hace referencia a avances conceptuales, no se trata de un capítulo sobre teoría en geografía; los colegas nos muestran, más bien, a través de la experiencia de Roberto Bustos, como se construye y se discuten los conceptos nuevos y teorías en geografía. En quinto lugar, se insta al lector a situarse en una dimensión muy olvidada por los geógrafos: la acción. Los testimonios recorren la experiencia de la acción concreta y del compromiso de Roberto Bustos Cara por el cambio social y territorial, a través de numerosas experiencias y proyectos de los que tomó parte. Lo que interesa mostrar es la pertinencia y la necesidad de la participación del geógrafo en la acción territorial. Ella permite no sólo generar nuevas dinámicas territoriales, sino también elevar a la geografía al rango de una disciplina para la acción y para el desarrollo en sus diferentes escalas, sacudiendo el viejo estigma del ensimismamiento, esa terrible enfermedad que desvaloriza el rol y la misión del geógrafo en la sociedad. En sexto lugar, se trata la experiencia de gestión institucional, herramienta clave para poder construir nuevas capacidades en torno a la geografía. La construcción de posgrados, de doctorados, los convenios interuniversitarios con universidades de renombre internacional, la presencia permanente de investigadores y docentes de otras latitudes y experiencias que fomentaron el intercambio y el vuelo intelectual, todas estas iniciativas son parte del recorrido profesional de Roberto Bustos Cara. Siempre bajo la convicción de que la geografía crece cuando los geógrafos construyen caminos de superación: para ello hay que crear el clima, el ambiente institucional. Los testimonios destacan este camino de fortalecimiento y construcción institucional, que es claramente un camino de siembra para los demás, pues en definitiva, cuando se construye institucionalidad se construye futuro para los otros, para los que vienen.

Por último, este libro termina en la dimensión más humana del itinerario profesional, en los afectos. Nada se hace desde la fría soledad. Los cambios sociales, institucionales, académicos, siempre se realizan desde la pasión de construir, esa misma pasión que involucra personas en diferentes momentos y lugares. En sus testimonios, los colegas reiteran no tanto momentos estentóreos como la sutil y permanente presencia del “profesor de la eterna sonrisa”, o de la “la persona que siempre está dispuesta a escuchar”, o del hombre cuya marca de identidad es “la amabilidad”. La historia cuenta numerosas historias de geógrafos que contribuyeron con la ciencia. Esta historia cuenta la trayectoria de un geógrafo que contribuyó con la ciencia y con la gente, desde el lado íntimo de las necesidades de todos aquellos que caminan muchas veces por caminos desconocidos y que necesitan, la mano de un Profesor, pero por encima de todo la mano de un amigo. Finalmente se cierra este libro con una carta especial para la familia que espera, un homenaje a su esposa e hijos, compañeros de camino en esta aventura.

En suma, este libro tiene como objetivo poner de relieve la trayectoria de un hombre que supo construir una página importante de la geografía en Argentina. Sin embargo, su herencia no son sólo los libros y publicaciones, las cuales el lector podrá encontrar en su hoja de vida, sino las experiencias concretas de sus encuentros, diálogos que, como bien señala Andrés

Kozel en su contribución, tienen una fuerte densidad conversacional, una fuerte densidad de lecciones que quienes caminaron a su lado nunca podrán dejar de recordar, no sólo por la importancia “conceptual”, sino por la sorpresa que implica descubrir en cada viaje y en cada conversación nuevos temas e inusitadas reflexiones, jamás antes pensadas, y obviamente, por las lecciones humanas, que en definitiva son las que más perduran en el tiempo y que hacen que algunos profesores puedan ser llamados “Maestros”.

**Marcelo Sili**

Bahía Blanca, octubre del 2014



## **SEMBLANZA DE ROBERTO BUSTOS CARA**

Roberto Bustos Cara nació en San Rafael, Mendoza, en 1947. Tras realizar estudios de Geografía en la Universidad Nacional de Cuyo, se doctoró en la Universidad de Bordeaux III en Francia. Vivió en Venezuela, donde fue contratado como Geomorfólogo por el Ministerio de Obras Públicas, cargo que ejerció de 1977 a 1981. En dicho país trabajó en programas sobre División de Información e Investigación del Departamento de Suelos, Flora y Fauna, integró un equipo a cargo del Programa de Inventario Nacional de Tierras en Cuencas Altas y fue asesor de los estudios geomorfológicos.

Desde su regreso a Argentina ha sido profesor de varias asignaturas en la Universidad Nacional del Sur. Fue Director-Decano del Departamento de Geografía y Director del Centro de Investigaciones Urbano Regionales de la misma universidad. Como organizador y Director del programa de Doctorado en Geografía de la Universidad Nacional del Sur, dictó numerosos cursos sobre Identidad, Territorio y Territorialidad, Gestión del medio natural, Identidades locales y cambios globales.

Fue profesor invitado de importantes universidades extranjeras, Universidad de Bordeaux III, Universidad de Toulouse Le Mirail, Universidad de la Frontera de Temuco, Chile, Universidad Internacional de Andalucía y varias universidades alemanas y brasileras.

Participó en múltiples simposios, jornadas y eventos académicos, además de ser un reconocido director de tesis de Doctorado, Maestrías y Licenciatura de profesionales e investigadores en nuestro país y en otros lugares.

Sus actividades en el diseño y gestión de proyectos de desarrollo territorial son numerosas, abarcando distintos proyectos en la Provincia de Buenos Aires, Río Negro, La Pampa, Mendoza y otras regiones. Fue miembro de la Comisión Redactora del Anteproyecto del Código Ambiental para la ciudad de Bahía Blanca.

Es autor, coeditor y director de varios libros, entre los que se destacan *Espacio tiempo y territorio* (1998), *Ciudades y regiones frente al avance de la globalización* (1998), *Estudios regionales interdisciplinarios* (1998), *La cultura en cuestión: estudios interdisciplinarios del Sudoeste Bonaerense* (2004), *Desarrollo local y nuevas ruralidades en Argentina* (2004), *Transformaciones de la actividad agropecuaria de los territorios y de las políticas públicas: entrelazamientos de lógicas* (2014) y de artí-

culos como: “Geografía de las representaciones. Sujeto, acción, territorio” (2005), “Los sistemas territoriales. Etapas de Estructuración y Reestructuración en Argentina” (2002), entre otros. Es miembro de número de la Academia Nacional de Geografía, fundador del Centro de Estrategias Territoriales para el Mercosur, miembro de la Red Iberoamericana de Investigadores sobre territorio y globalización, de la Asociación Argentina de Estudios Geográficos y representante del Laboratorio Internacional AGRITERRIS (INTA-INRA-UNS-UNMDP-UNLP).

